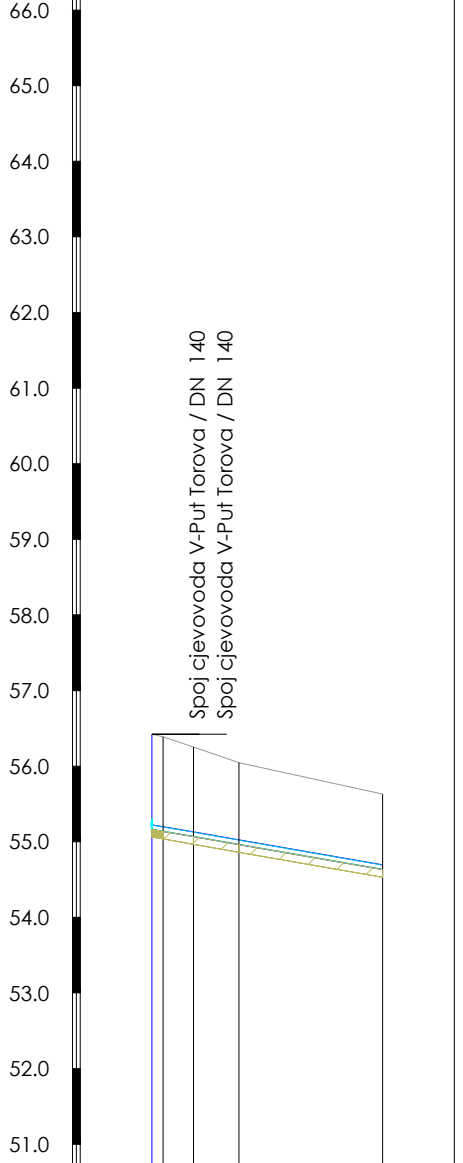
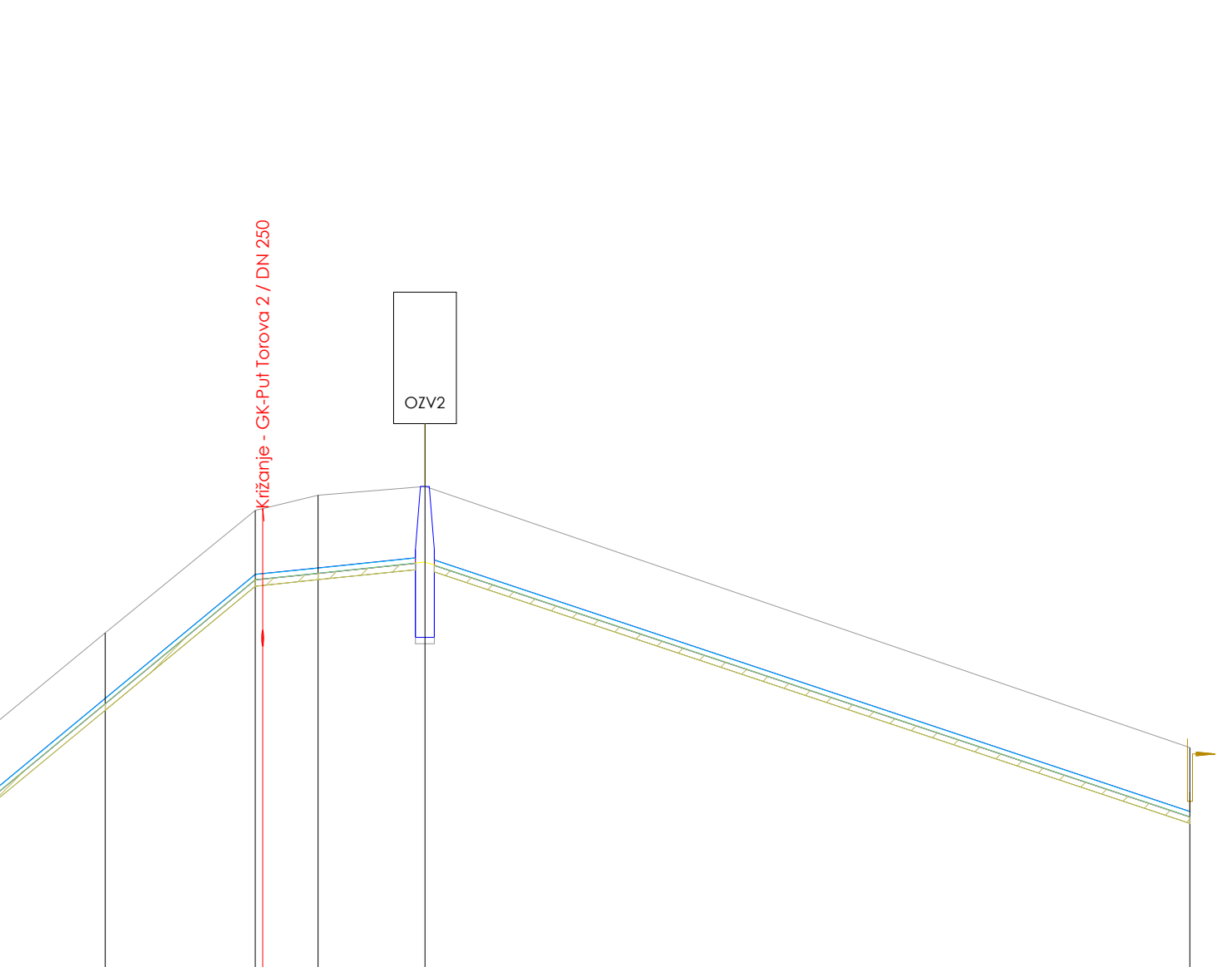
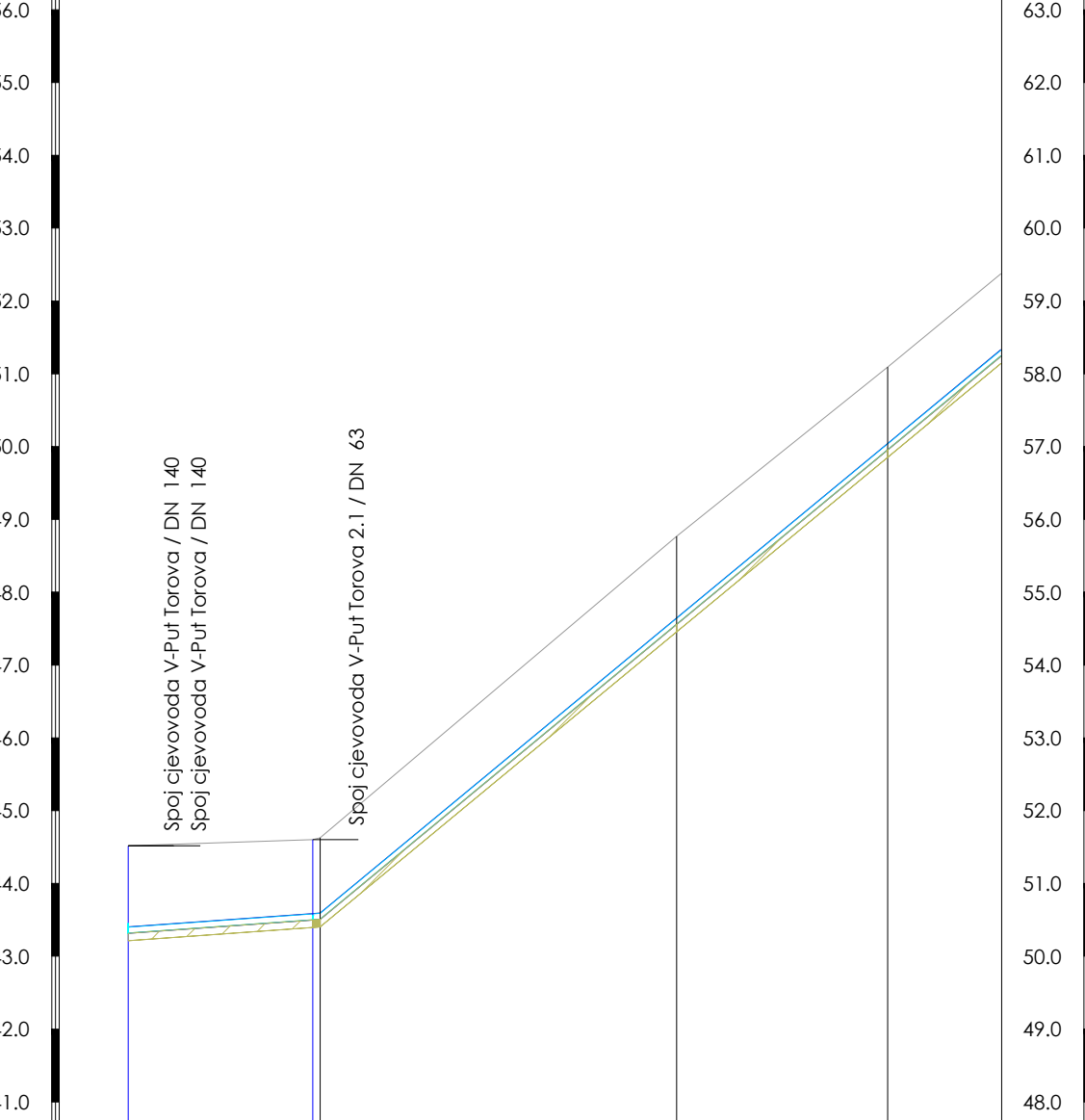



V-Put Torova 5




V-Put Torova 2



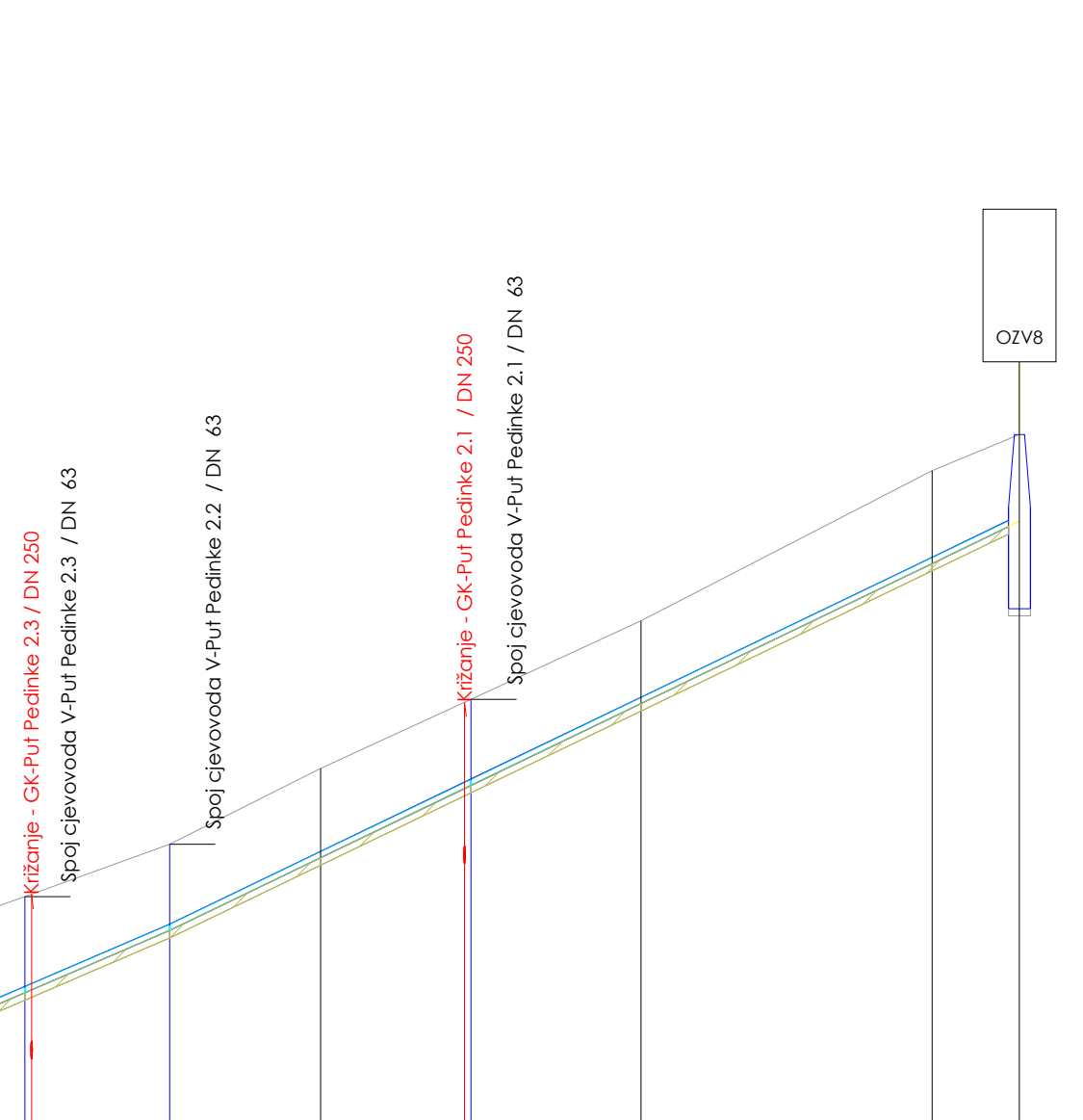
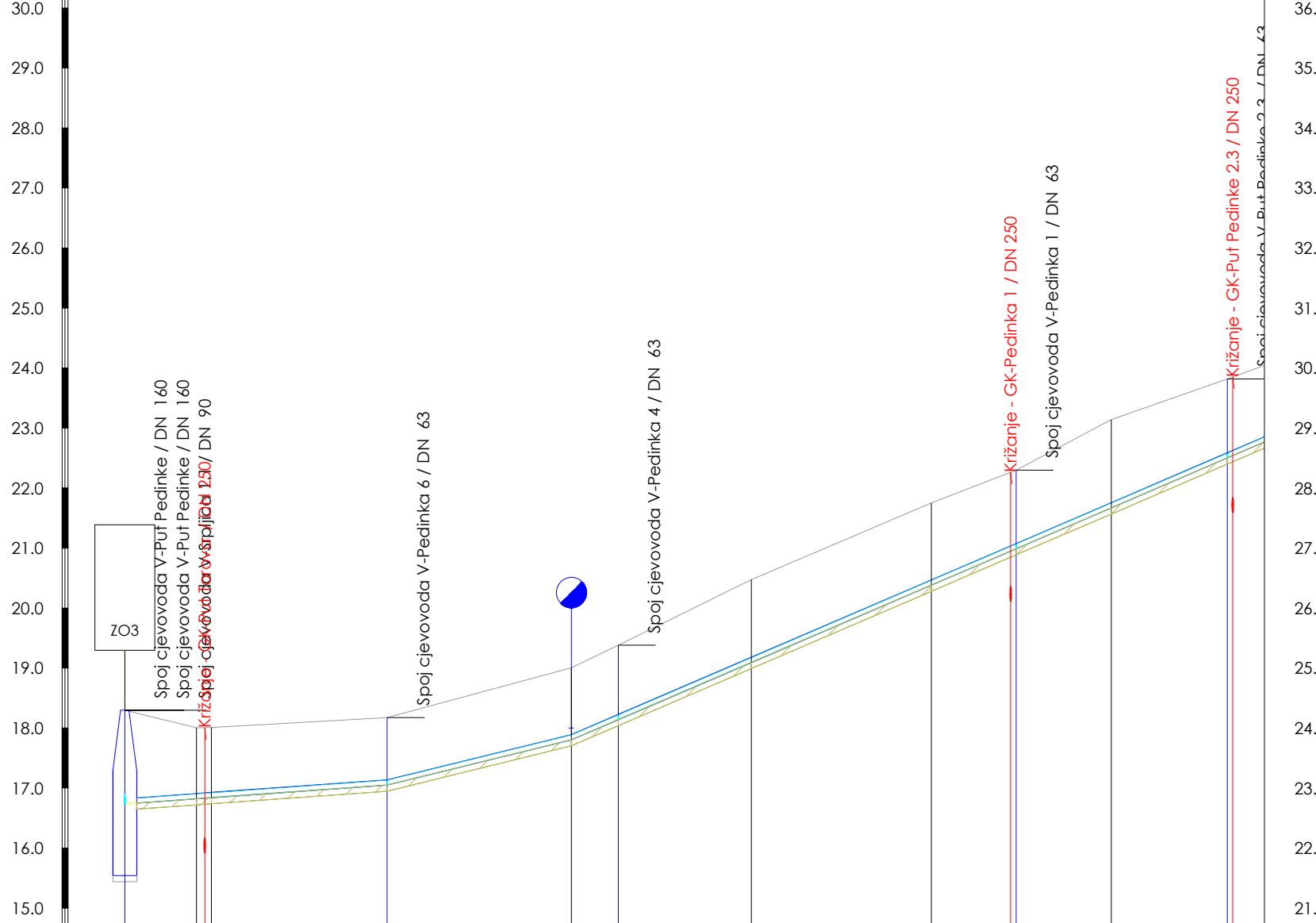
V-Put Torova 2.1



V-Put Torova 3



V-Put Torova 4



OZNAKA I RAZMAK ČVOROVA	ZC23	ZC24	ZC25	ZC26	ZC27
MATERIJAL I UNUTARNJI PROFIL CIJEVI	PEHD 63 mm				
NAGIB NIVELETE	17.4 ‰				
GLAVNI ELEMENTI VODOVODA	ZC23				ZC27
KOTA TERENA [m n.m.]	56.42	55.17	55.14	56.39	56.25
KOTA NIVELETE [m n.m.]	55.04	55.04	55.07	56.25	56.05
KOTA DNA ROVA [m n.m.]	55.04	55.04	55.07	56.25	56.05
DUBINA ISKOPA ROVA [m]	1.36	1.35	1.28	1.18	1.10
HORIZONTALNI KUT	213.02°	172.89°	169.77°		
VERTIKALNI KUT	0.00°	0.00°	0.00°		
STACIONAŽA TERENA	0+000.00	0+001.50	0+005.50	0+011.50	0+030.50

OZNAKA I RAZMAK ČVOROVA	ZC25	ZC26	ZC27	ZC28	ZC29
MATERIJAL I UNUTARNJI PROFIL CIJEVI	PEHD 63 mm				
NAGIB NIVELETE	-7.2 ‰				
GLAVNI ELEMENTI VODOVODA	ZC25	ZC26	ZC27		
KOTA TERENA [m n.m.]	44.52	44.60	44.63		
KOTA NIVELETE [m n.m.]	43.21	43.50	43.51		
KOTA DNA ROVA [m n.m.]	43.21	43.50	43.51		
DUBINA ISKOPA ROVA [m]	1.31	1.21	1.22		
HORIZONTALNI KUT	188.55°	170.46°	178.00°		
VERTIKALNI KUT	0.00°	0.00°	0.00°		
STACIONAŽA TERENA	0+000.00	0+002.37	0+006.37		

OZNAKA I RAZMAK ČVOROVA	ZC25.1	ZC26	ZC27	ZC28	ZC29
MATERIJAL I UNUTARNJI PROFIL CIJEVI	PEHD 90 mm				
NAGIB NIVELETE	-10.3 ‰				
GLAVNI ELEMENTI VODOVODA	ZC25.1	ZC26	ZC27		
KOTA TERENA [m n.m.]	44.60	44.63	44.63		
KOTA NIVELETE [m n.m.]	43.50	43.50	43.50		
KOTA DNA ROVA [m n.m.]	43.50	43.50	43.50		
DUBINA ISKOPA ROVA [m]	1.21	1.21	1.21		
HORIZONTALNI KUT	188.55°	170.46°	178.00°		
VERTIKALNI KUT	0.00°	0.00°	0.00°		
STACIONAŽA TERENA	0+000.00	0+002.37	0+006.37		

OZNAKA I RAZMAK ČVOROVA	ZC25.1	ZC26	ZC27	ZC28	ZC29
MATERIJAL I UNUTARNJI PROFIL CIJEVI	PEHD 63 mm				
NAGIB NIVELETE	-21.8 ‰				
GLAVNI ELEMENTI VODOVODA	ZC25.1	ZC26	ZC27		
KOTA TERENA [m n.m.]	44.60	44.63	44.63		
KOTA NIVELETE [m n.m.]	43.50	43.50	43.50		
KOTA DNA ROVA [m n.m.]	43.50	43.50	43.50		
DUBINA ISKOPA ROVA [m]	1.21	1.21	1.21		
HORIZONTALNI KUT	188.55°	170.46°	178.00°		
VERTIKALNI KUT	0.00°	0.00°	0.00°		
STACIONAŽA TERENA	0+000.00	0+002.37	0+006.37		

OZNAKA I RAZMAK ČVOROVA	ZC26	ZC27	ZC28	ZC29	ZC30
MATERIJAL I UNUTARNJI PROFIL CIJEVI	PEHD 63 mm				
NAGIB NIVELETE	0.4 ‰				
GLAVNI ELEMENTI VODOVODA	ZC26	ZC27	ZC28		
KOTA TERENA [m n.m.]	42.75	42.75	42.75		
KOTA NIVELETE [m n.m.]	41.56	41.56	41.56		
KOTA DNA ROVA [m n.m.]	41.56	41.56	41.56		
DUBINA ISKOPA ROVA [m]	1.20	1.20	1.20		
HORIZONTALNI KUT	188.55°	170.46°	178.00°		
VERTIKALNI KUT	0.00°	0.00°	0.00°		
STACIONAŽA TERENA	0+000.00	0+003.50	0+009.50		

OZNAKA I RAZMAK ČVOROVA	ZC3	ZC4	ZC5	ZC6	ZC7
MATERIJAL I UNUTARNJI PROFIL CIJEVI	PEHD 90 mm				
NAGIB NIVELETE	-7.2 ‰				
GLAVNI ELEMENTI VODOVODA	ZC3	ZC4	ZC5		
KOTA TERENA [m n.m.]	18.30	18.18	18.18		
KOTA NIVELETE [m n.m.]	16.74	16.74	16.74		
KOTA DNA ROVA [m n.m.]	16.74	16.74	16.74		
DUBINA ISKOPA ROVA [m]	1.67	1.67	1.67		
HORIZONTALNI KUT	180.17°	179.80°	179.80°		
VERTIKALNI KUT	0.00°	0.00°	0.00°		
STACIONAŽA TERENA	0+000.00	0+001.94	0+003.50		

OZNAKA I RAZMAK ČVOROVA	ZC3	ZC4	ZC5	ZC6	ZC7
MATERIJAL I UNUTARNJI PROFIL CIJEVI	PEHD 90 mm				
NAGIB NIVELETE	-7.2 ‰				
GLAVNI ELEMENTI VODOVODA	ZC3	ZC4	ZC5		
KOTA TERENA [m n.m.]	18.30	18.18	18.18		
KOTA NIVELETE [m n.m.]	16.74	16.74	16.74		
KOTA DNA ROVA [m n.m.]	16.74	16.74	16.74		
DUBINA ISKOPA ROVA [m]	1.67	1.67	1.67		
HORIZONTALNI KUT	180.17°	179.80°	179.80°		
VERTIKALNI KUT	0.00°	0.00°	0.00°		
STACIONAŽA TERENA	0+000.00	0+001.94	0+003.50		

OZNAKA I RAZMAK ČVOROVA	ZC7	ZC8	ZC9	ZC10	ZC11
MATERIJAL I UNUTARNJI PROFIL CIJEVI	PEHD 90 mm				
NAGIB NIVELETE	-48.1 ‰				
GLAVNI ELEMENTI VODOVODA	ZC7	ZC8	ZC9		
KOTA TERENA [m n.m.]	23.82	24.54	24.54		
KOTA NIVELETE [m n.m.]	22.51	23.36	23.36		
KOTA DNA ROVA [m n.m.]	22.51	23.36	23.36		
DUBINA ISKOPA ROVA [m]	1.42	1.29	1.29		
HORIZONTALNI KUT	180.17°	179.80°	179.80°		
VERTIKALNI KUT	0.00°	0.00°	0.00°		
STACIONAŽA TERENA	0+000.00	0+001.94	0+003.50		

UZDUŽNI PROFILI
V-Torovi 5, V-Torovi 2, V-Torovi 2.1, V-Torovi 3, V-Torovi 4
MJ 1: 1000/100